





Lisa 1. Ehitusala skeem. Aardla tn 138 PTH-22-117

1:1000

- 
Põhihoone tinglik ehitusala ja näitlik suurim lubatud ehitisealune pind ehitusalas
- 
Lammutatavad hooned
- 
Olemasolevad hooned
- 
Krunsti piir